

2. Undang-Undang Nomor 17 Tahun 1950 tentang Pembentukan Daerah-Daerah Kota Kecil Dalam Lingkungan Propinsi Djawa Timur, Djawa Tengah dan Djawa Barat (Berita Negara Republik Indonesia, Tanggal 14 Agustus 1950) sebagaimana telah diubah dengan Undang-Undang Nomor 13 Tahun 1954 tentang Pengubahan Undang-Undang Nr 16 dan 17 Tahun 1950 (Republik Indonesia Dahulu) tentang Pembentukan Kota-Kota Besar dan Kota-Kota Kecil Di Jawa (Lembaran Negara Republik Indonesia Tahun 1954 Nomor 40, Tambahan Lembaran Negara Republik Indonesia Nomor 551);
3. Undang-Undang Nomor 38 Tahun 2004 tentang Jalan (Lembaran Negara Republik Indonesia Tahun 2004 tentang Jalan (Lembaran Negara Republik Indonesia Tahun 2004 Nomor 132, Tambahan Lembaran Negara, Republik Indonesia Nomor 4444) sebagaimana telah beberapa kali diubah terakhir dengan Undang-Undang Nomor 6 Tahun 2023 tentang Penetapan Peraturan Pemerintah Pengganti Undang-Undang Nomor 2 Tahun 2022 tentang Cipta Kerja menjadi Undang-Undang (Lembaran Negara Republik Indonesia Tahun 2023 Nomor 11, Tambahan Lembaran Negara Republik Indonesia Nomor 6856);
4. Undang-undang Nomor 26 Tahun 2007 tentang Penataan Ruang (Lembaran Negara Republik Indonesia Tahun 2007 Nomor 68, Tambahan Lembaran Negara Nomor 4725) sebagaimana telah beberapa kali diubah terakhir dengan Undang-Undang Nomor 6 Tahun 2023 tentang Penetapan Peraturan Pemerintah Pengganti Undang-Undang Nomor 2 Tahun 2022 tentang Cipta Kerja menjadi Undang-Undang (Lembaran Negara Republik Indonesia Tahun 2023 Nomor 11, Tambahan Lembaran Negara Republik Indonesia Nomor 6856);
5. Undang-Undang Nomor 22 Tahun 2009 tentang Lalu Lintas dan Angkutan dan Angkutan jalan (Lembaran Negara Republik Indonesia Tahun 2009 Nomor 96, Tambahan Lembaran Negara Republik Indonesia Tahun 2009 Nomor 5052) sebagaimana telah beberapa kali diubah terakhir dengan Undang-Undang Nomor 6 Tahun 2023 tentang Penetapan Peraturan Pemerintah Pengganti Undang-Undang Nomor 2 Tahun 2022 tentang Cipta Kerja menjadi Undang-Undang (Lembaran Negara Republik Indonesia Tahun 2023 Nomor 11, Tambahan Lembaran Negara Republik Indonesia Nomor 6856);

6. Undang-Undang Nomor 32 Tahun 2009 tentang Perlindungan dan Pengelolaan Lingkungan Hidup (Lembaran Negara Republik Indonesia Tahun 2009 Nomor 140), Tambahan Lembaran Negara Republik Indonesia Nomor 5059) sebagaimana telah beberapa kali diubah terakhir dengan Undang-Undang Nomor 6 Tahun 2023 tentang Penetapan Peraturan Pemerintah Pengganti Undang-Undang Nomor 2 Tahun 2022 tentang Cipta Kerja menjadi Undang-Undang (Lembaran Negara Republik Indonesia Tahun 2023 Nomor 11, Tambahan Lembaran Negara Republik Indonesia Nomor 6856);
7. Peraturan Pemerintah Nomor 79 Tahun 2013 tentang Jaringan Lalu Lintas Dan Angkutan Jalan (Lembaran Negara Republik Indonesia Tahun 2013 Nomor 193, Tambahan Lembaran Negara Republik Indonesia Nomor 5468) sebagaimana telah diubah dengan Peraturan Pemerintah Nomor 30 Tahun 2021 tentang Perubahan Atas Peraturan Pemerintah Nomor 79 Tahun 2013 tentang Jaringan Lalu Lintas Dan Angkutan Jalan (Lembaran Negara Republik Indonesia Tahun 2021 Nomor 40, Tambahan Lembaran Negara Republik Indonesia Nomor 6642);
8. Peraturan Pemerintah Nomor 16 Tahun 2018 tentang Satuan Polisi Pamong Praja (Lembaran Negara Republik Indonesia Tahun 2018 Nomor 72, Tambahan Lembaran Negara Republik Indonesia Nomor 6205);
9. Peraturan Presiden Nomor 125 Tahun 2012 tentang Koordinasi Penataan dan Pemberdayaan Pedagang Kaki Lima (Lembaran Negara Republik Indonesia Tahun 2012 Nomor 291);
10. Peraturan Menteri Dalam Negeri Nomor 26 Tahun 2005 tentang Pedoman Prosedur Tetap Operasional Satuan Polisi Pamong Praja;
11. Peraturan Menteri Dalam Negeri Nomor 41 Tahun 2012 tentang Pedoman Penataan dan Pemberdayaan Pedagang Kaki Lima;
12. Peraturan Daerah Kota Probolinggo Nomor 8 Tahun 2011 tentang Pembinaan dan Penataan Pedagang Kaki Lima (Lembaran Daerah Kota Probolinggo Tahun 2011 Nomor 8);
13. Peraturan Daerah Kota Probolinggo Nomor 1 Tahun 2020 tentang Rencana Tata Ruang Wilayah Kota Probolinggo Tahun 2020-2040 (Lembaran Daerah Kota Probolinggo Tahun 2020 Nomor 1, Tambahan Lembaran Daerah Kota Probolinggo Nomor 46);

14. Peraturan Daerah Kota Probolinggo Nomor 6 Tahun 2021 tentang Penyelenggaraan Ketertiban Umum, Ketentraman dan Perlindungan Masyarakat (Lembaran Daerah Kota Probolinggo Tahun 2021 Nomor 6, Tambahan Lembaran Daerah Kota Probolinggo Nomor 59);
15. Peraturan Wali Kota Probolinggo Nomor 103 Tahun 2021 tentang Kawasan Tertib Lalu Lintas di Kota Probolinggo (Berita Daerah Kota Probolinggo Tahun 2021 Nomor 103);

MEMUTUSKAN:

Menetapkan : PERATURAN WALI KOTA TENTANG PENETAPAN LOKASI TEMPAT USAHA PEDAGANG KAKI LIMA DI WILAYAH KOTA PROBOLINGGO.

Pasal 1

Dengan Peraturan Wali Kota ini ditetapkan Lokasi Tempat Usaha Pedagang Kaki Lima di Wilayah Kota Probolinggo sebagaimana tercantum dalam Lampiran yang merupakan bagian tidak terpisahkan dari Peraturan Wali Kota ini.

Pasal 2

Lokasi Tempat Usaha Pedagang Kaki Lima sebagaimana dimaksud dalam Pasal 1 terdiri dari:

- a. Lokasi Tempat Usaha Pedagang Kaki Lima di Wilayah Kota Probolinggo yang ditetapkan; dan
- b. Lokasi Tempat Usaha Pedagang Kaki Lima di Wilayah Kota Probolinggo yang tidak ditetapkan.

Pasal 3

Lokasi Tempat Usaha sebagaimana dimaksud dalam Pasal 2 huruf a ditetapkan dengan memperhatikan kepentingan umum, sosial, budaya, estetika, ekonomi, keamanan, ketertiban, kesehatan, kebersihan lingkungan dan sesuai dengan Peraturan Daerah Kota Probolinggo yang mengatur tentang Rencana Tata Ruang Wilayah Kota Probolinggo.

Pasal 4

Pedagang Kaki Lima yang akan menempati Lokasi Tempat Usaha sebagaimana dimaksud Diktum KEDUA huruf a wajib mengajukan permohonan izin Kepada Wali Kota Probolinggo melalui Kepala Dinas Koperasi, Usaha Kecil dan Menengah dan Perdagangan Kota Probolinggo.

Pasal 5

Peraturan Wali Kota ini mulai berlaku pada tanggal diundangkan.

Agar setiap orang mengetahuinya, memerintahkan Pengundangan Peraturan Wali Kota ini dengan penempatannya dalam Berita Daerah Kota Probolinggo.

Ditetapkan di Probolinggo
pada tanggal 27 Agustus 2025
WALI KOTA PROBOLINGGO,
Ttd,
AMINUDDIN

Diundangkan di Probolinggo
pada tanggal 27 Agustus 2025

SEKRETARIS DAERAH KOTA PROBOLINGGO,
Ttd,
NINIK IRA WIBAWATI

BERITA DAERAH KOTA PROBOLINGGO TAHUN 2025 NOMOR 44

Salinan sesuai dengan aslinya
KEPALA BAGIAN HUKUM,



DENNY BAGUS ERWANTO, SH, MH
NIP. 19780608 200903 1 004

SALINAN LAMPIRAN
 PERATURAN WALI KOTA PROBOLINGGO
 NOMOR 44 TAHUN 2025
 TENTANG PENETAPAN LOKASI TEMPAT
 USAHA PEDAGANG KAKI LIMA DI WILAYAH
 KOTA PROBOLINGGO

DAFTAR LOKASI PEDAGANG KAKI LIMA DI WILAYAH KOTA PROBOLINGGO

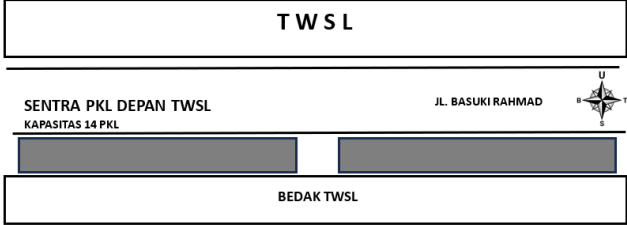
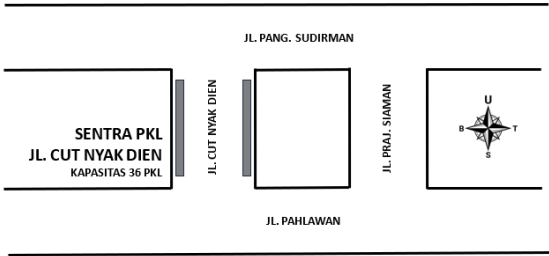
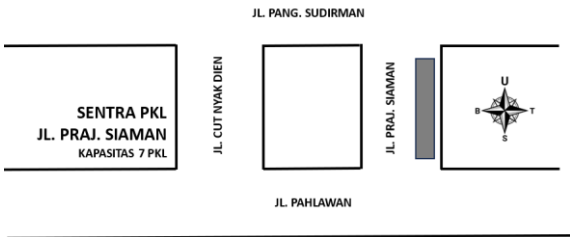
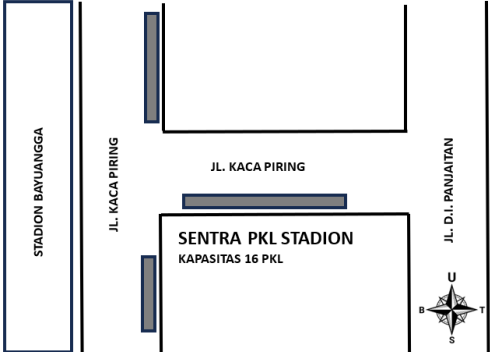
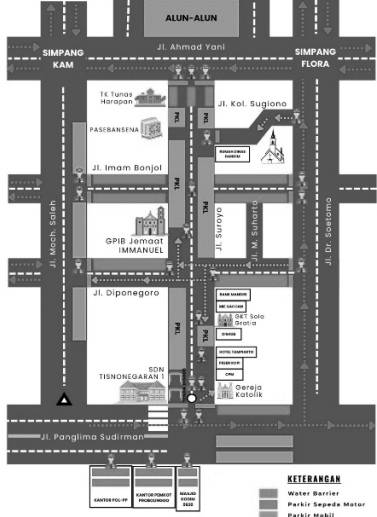
A. Lokasi Yang Ditetapkan Sebagai Lokasi PKL

I. Lokasi Permanen

NO	LOKASI	KAPASITAS PKL DAN WAKTU OPERASIONAL	DENAH LOKASI/ KAWASAN
1	PKL kuliner Brantas di Jl. Supriyadi	<ul style="list-style-type: none"> • 30 • Setiap hari • Pukul 06.00 – 24.00 WIB 	
2	PKL di RTH Belakang PT Eratex Djaja	<ul style="list-style-type: none"> • 8 • Setiap hari • Pukul 06.00 – 24.00 WIB 	
3	PKL Pusat Oleh-oleh di Ketapang	<ul style="list-style-type: none"> • 9 • Setiap hari • Pukul 06.00 – 24.00 WIB 	
4	PKL kuliner di Pujasera Alun-alun	<ul style="list-style-type: none"> • Setiap hari • Pukul 06.00 – 24.00 WIB 	
5	PKL kuliner di Jl. A. A. Maramis	<ul style="list-style-type: none"> • 50 • Setiap hari • Pukul 06.00 – 24.00 WIB 	

6	PKL kuliner di RTH Semeru	<ul style="list-style-type: none"> • 5 • Setiap hari • Pukul 06.00 – 24.00 WIB 	<p>SENTRA PKL RTH SEMERU KAPASITAS 8 PKL</p> <p>JL. RAVA BROMO</p> <p>JL. SEMERU</p> <p>TAMAN SEMERU</p>
7	PKL kuliner di GOR Mastrip	<ul style="list-style-type: none"> • 15 • Setiap hari • Pukul 06.00 – 24.00 WIB 	<p>PUSKESMAS KEDOPOK</p> <p>JL. MASTRIP</p> <p>GOR MASTRIP</p> <p>SENTRA PKL GOR MASTRIP KAPASITAS 15 PKL</p>
8	PKL Buah di Jl. Mastrip	<ul style="list-style-type: none"> • 8 • Setiap hari • Pukul 06.00 – 24.00 WIB 	<p>SENTRA PKL PASAR BUAH MASTRIP KAPASITAS 8 PKL</p> <p>KANTOR PRAMUKA</p> <p>JL. MASTRIP</p>
9	PKL kawasan kuliner di Gladak Serang	<ul style="list-style-type: none"> • 10 • Setiap hari • Pukul 18.00 - 24.00 WIB 	<p>SENTRA PKL WISATA KULINER GLADAK SERANG KAPASITAS 10 PKL</p> <p>JL. COKROAMINOTO</p> <p>JL. KH. WAHID HASYIM</p> <p>JL. MASTRIP</p> <p>JL. SLAMET RIYADI</p>
10	PKL Sentra Wisata Kuliner Gor A. Yani	<ul style="list-style-type: none"> • 175 • Pukul 08.00 - 23.00 WIB 	<p>LAPANGAN BASKET</p> <p>GOR A. YANI</p> <p>WALL CLIMBING</p> <p>JL. D. Sudirman</p>

II. Lokasi Sementara

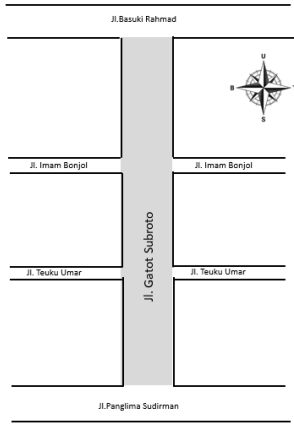
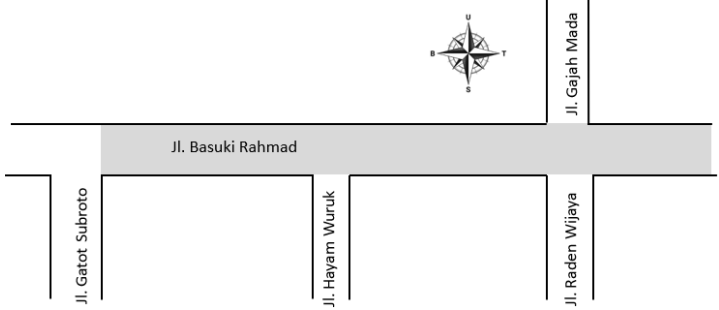
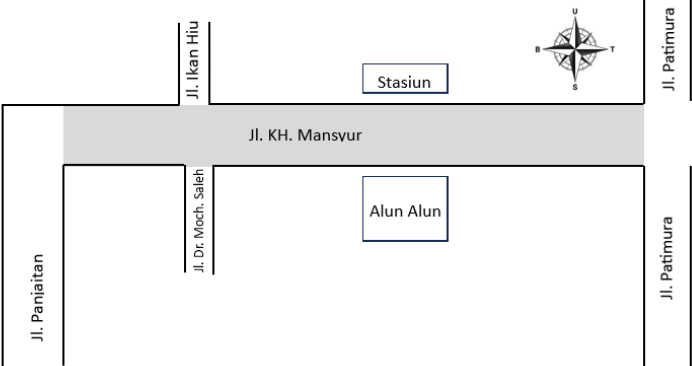
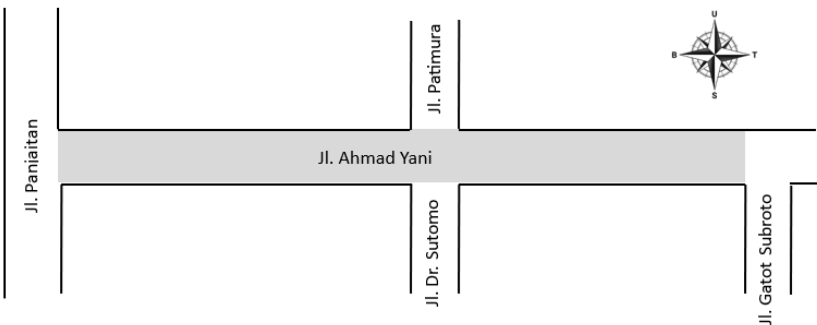
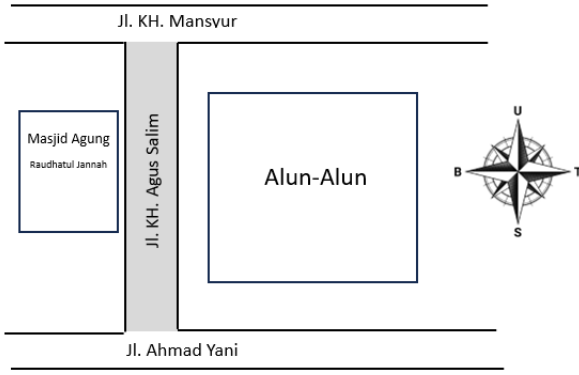
No.	LOKASI BINAAN	KAPASITAS PKL DAN WAKTU OPERASIONAL	DENAH LOKASI/ KAWASAN
1	PKL kuliner di depan TWSL	<ul style="list-style-type: none"> • 14 • Setiap hari • Pukul 18.00 - 24.00 WIB • Bongkar Pasang 	
2	PKL kuliner di Jl. Tjut Nyak Dien	<ul style="list-style-type: none"> • 44 • Setiap hari • Pukul 18.00 - 24.00 WIB • Bongkar Pasang 	
3	PKL kuliner di Jl. Siaman	<ul style="list-style-type: none"> • 7 (sisi timur) • Setiap hari • Pukul 18.00 - 24.00 WIB • Bongkar Pasang 	
4	PKL kuliner di Jl. Kacapiring Kawasan Stadion Bayuangga	<ul style="list-style-type: none"> • 25 • Setiap hari • Pukul 18.00 - 24.00 WIB • Bongkar Pasang 	
5	PKL di Pasar Minggu di Jl. Suroyo	<ul style="list-style-type: none"> • 525 • Setiap hari minggu • Pukul 05.00 - 10.00 WIB • Bongkar Pasang 	

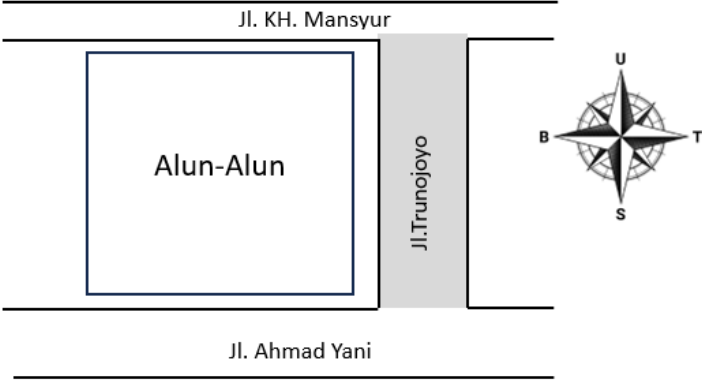
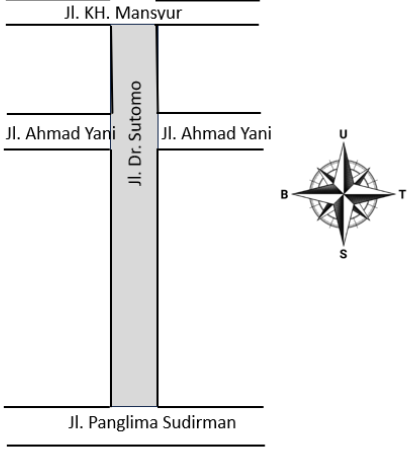
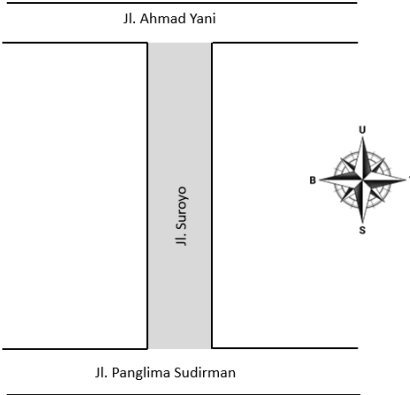
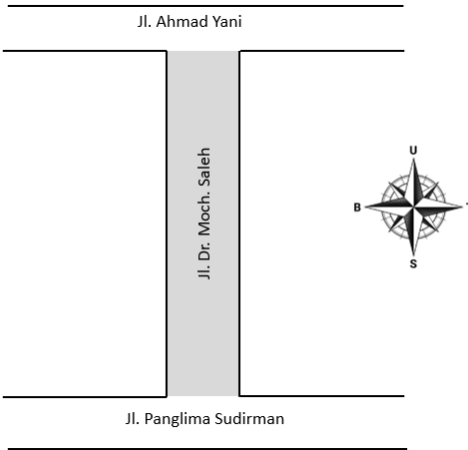
6	<p>PKL kuliner di Museum Probolinggo</p>	<ul style="list-style-type: none"> • 15 • Setiap hari • Pukul 18.00 – 24.00 WIB • Bongkar Pasang 	<p>The map shows a street layout with 'DISHUB' and 'SUARA KOTA' at the top. Below them is the 'SENTRA PKL MUSEUM KAPASITAS 15 PKL'. To the left is 'HALAMAN MUSEUM' and to the right is 'MUSEUM PROBOLINGGO'. The street is labeled 'JL. SUROYO'. A compass rose indicates North (U), South (S), East (T), and West (B).</p>
7	<p>PKL di Jl. Cokroaminoto</p>	<ul style="list-style-type: none"> • 150 • Setiap hari • Pukul 06.00 – 24.00 WIB • Bongkar Pasang 	<p>The map shows a central intersection with a green circle. The streets are labeled 'JL. PAHLAWAN' at the top, 'JL. COKROAMINOTO' on the left, and 'JL. MASYRIP' at the bottom. The 'SENTRA PKL JL. COKROAMINOTO KAPASITAS 100 PKL' is located on the left side of the intersection. A compass rose indicates North (U), South (S), East (T), and West (B).</p>
8	<p>PKL di Utara RTH Maramis</p>	<ul style="list-style-type: none"> • 30 • Setiap hari • Pukul 06.00 – 24.00 WIB • Bongkar Pasang 	<p>The map shows 'JL. A. MARAMIS' running vertically. On the left side, there is an 'AREA PEMATUSAN' and 'RTH MARAMIS SISI BARAT'. On the right side, there is another 'AREA PEMATUSAN' and 'RTH MARAMIS SISI TIMUR'. The 'SENTRA PKL RTH MARAMIS KAPASITAS 30 PKL' is located at the top left. A compass rose indicates North (U), South (S), East (T), and West (B).</p>
9	<p>PKL di Pasar Mangunharjo</p>	<ul style="list-style-type: none"> • 18 • Setiap hari • Pukul 06.00 – 24.00 WIB 	<p>The map shows 'PASAR MANGUNHARJO' and 'JL. BASUKI RAHMAD'. The 'SENTRA PKL PASAR MANGUNHARJO KAPASITAS 18 PKL' is located on the left side. A compass rose indicates North (U), South (S), East (T), and West (B).</p>

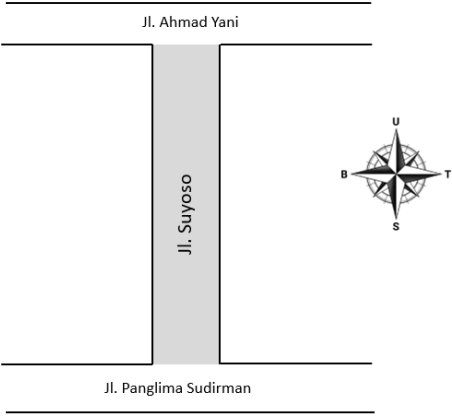
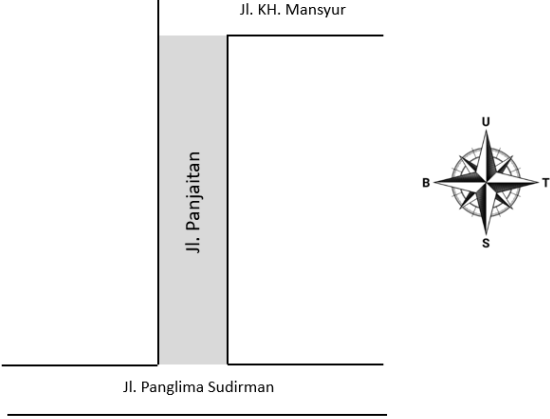
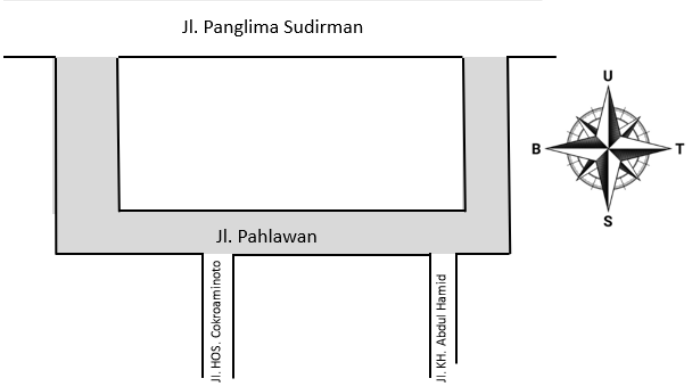
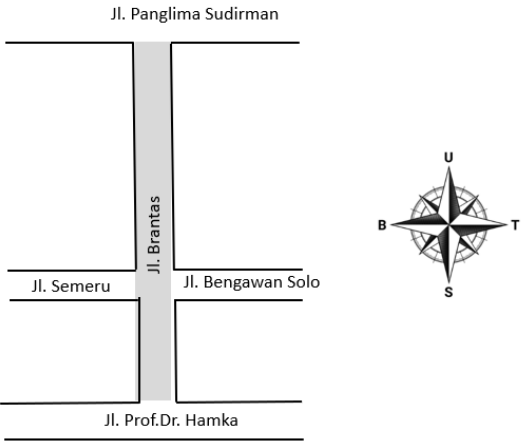
10	PKL di Jl.Ikan Cucut	<ul style="list-style-type: none"> • 34 • Setiap hari • Pukul 06.00 – 24.00 WIB • Bongkar Pasang 	
11	PKL di Jl.Ikan Paus Gg. Benteng	<ul style="list-style-type: none"> • 23 • Setiap hari • Pukul 06.00 – 24.00 • Bongkar Pasang 	

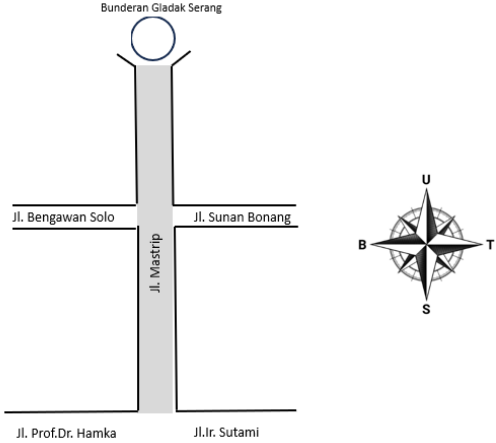
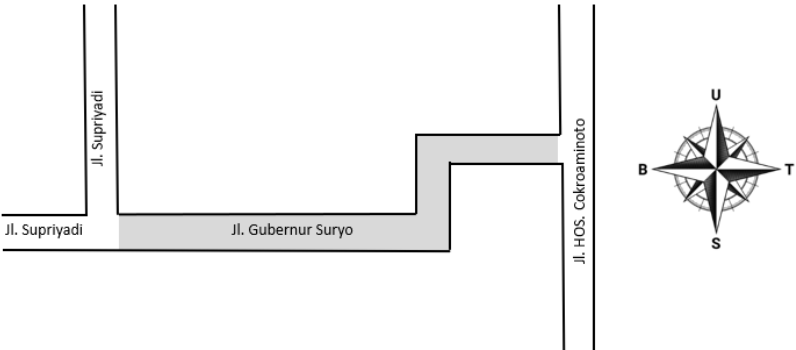
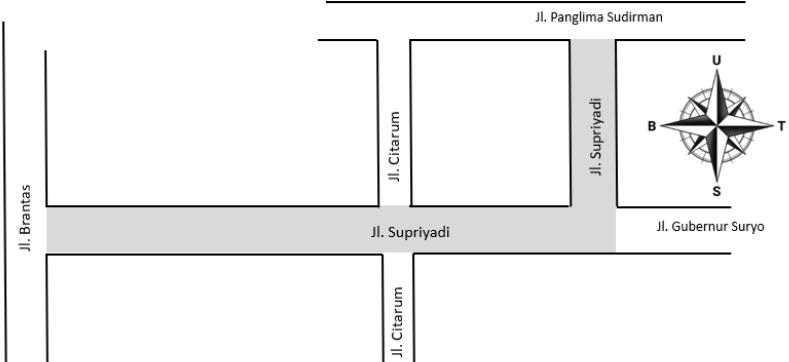
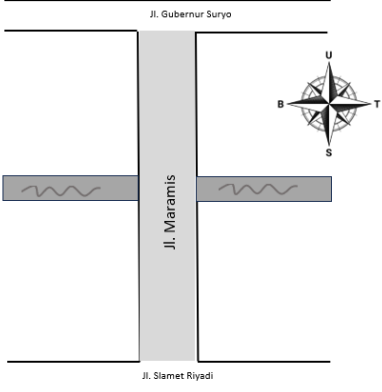
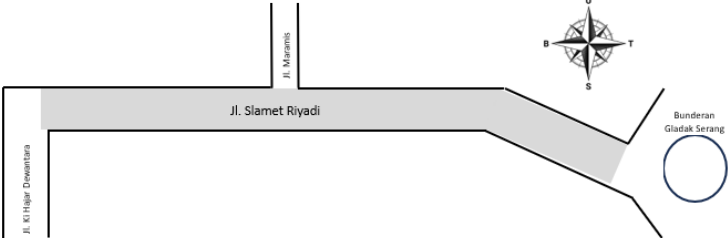
B. Lokasi Yang Tidak Ditetapkan Sebagai Lokasi PKL

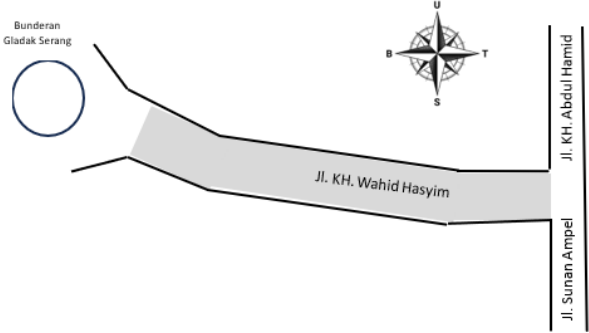
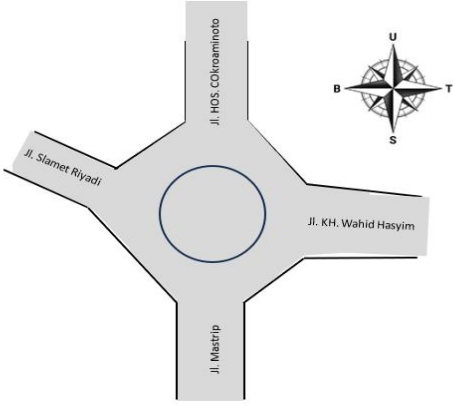
No.	LOKASI	KETERANGAN	DENAH LOKASI/ KAWASAN
1	PKL di Jl. Soekarno Hatta	PKL yang menggunakan gelaran, lesehan, tenda. Kendaraan bermotor roda dua/ roda tiga/ roda empat, gerobak beroda, sepeda	
2	PKL di Jl. Panglima Sudirman	PKL yang menggunakan gelaran, lesehan, tenda. Kendaraan bermotor roda dua/ roda tiga/ roda empat, gerobak beroda, sepeda	

3	PKL di Jl. Gatot Subroto	PKL yang menggunakan gelaran, lesehan, tenda. Kendaraan bermotor roda dua/ roda tiga/ roda empat, gerobak beroda, sepeda	 <p>A map showing a vertical road labeled 'Jl. Gatot Subroto'. It intersects with several horizontal roads: 'Jl. Basuki Rahmad' at the top, 'Jl. Imam Bonjol' (two locations), 'Jl. Teuku Umar' (two locations), and 'Jl. Panglima Sudirman' at the bottom. A compass rose is located in the upper right quadrant.</p>
4	PKL di Jl. Basuki Rahmad	PKL yang menggunakan gelaran, lesehan, tenda. Kendaraan bermotor roda dua/ roda tiga/ roda empat, gerobak beroda, sepeda	 <p>A map showing a horizontal road labeled 'Jl. Basuki Rahmad'. It intersects with several vertical roads: 'Jl. Gatot Subroto', 'Jl. Hayam Wuruk', 'Jl. Raden Wijaya', and 'Jl. Gajah Mada'. A compass rose is located in the upper right quadrant.</p>
5	PKL di Jl. KH. Mansyur	PKL yang menggunakan gelaran, lesehan, tenda. Kendaraan bermotor roda dua/ roda tiga/ roda empat, gerobak beroda, sepeda	 <p>A map showing a horizontal road labeled 'Jl. KH. Mansyur'. It intersects with several vertical roads: 'Jl. Panaitan', 'Jl. Ikan Hiu', 'Jl. Dr. Moch. Saleh', 'Jl. Patimura' (two locations), and 'Stasiun'. A large area labeled 'Alun Alun' is situated between the road and the station. A compass rose is located in the upper right quadrant.</p>
6	PKL di Jl. Ahmad Yani	PKL yang menggunakan gelaran, lesehan, tenda. Kendaraan bermotor roda dua/ roda tiga/ roda empat, gerobak beroda, sepeda	 <p>A map showing a horizontal road labeled 'Jl. Ahmad Yani'. It intersects with several vertical roads: 'Jl. Panaitan', 'Jl. Patimura', 'Jl. Dr. Sutomo', and 'Jl. Gatot Subroto'. A compass rose is located in the upper right quadrant.</p>
7	PKL di Jl. KH. Agus Salim	PKL yang menggunakan gelaran, lesehan, tenda. Kendaraan bermotor roda dua/ roda tiga/ roda empat, gerobak beroda, sepeda	 <p>A map showing a vertical road labeled 'Jl. KH. Agus Salim'. It intersects with horizontal roads 'Jl. KH. Mansyur' at the top and 'Jl. Ahmad Yani' at the bottom. A large area labeled 'Alun-Alun' is situated to the right of the road. A building labeled 'Masjid Agung Raudhatul Jannah' is located to the left. A compass rose is located in the lower right quadrant.</p>

8	PKL di Jl. Trunojoyo	PKL yang menggunakan gelaran, lesehan, tenda. Kendaraan bermotor roda dua/ roda tiga/ roda empat, gerobak beroda, sepeda	
9	PKL di Jl. Dr. Sutomo	PKL yang menggunakan gelaran, lesehan, tenda. Kendaraan bermotor roda dua/ roda tiga/ roda empat, gerobak beroda, sepeda	
10	PKL di Jl. Suroyo	Kecuali dipergunakan untuk kegiatan Pasar Minggu	
11	PKL di Jl. dr. Moch. Saleh	PKL yang menggunakan gelaran, lesehan, tenda. Kendaraan bermotor roda dua/ roda tiga/ roda empat, gerobak beroda, sepeda	

12	PKL di Jl. Suyoso	PKL yang menggunakan gelaran, lesehan, tenda. Kendaraan bermotor roda dua/ roda tiga/ roda empat, gerobak beroda, sepeda	 <p>The map shows a vertical street labeled 'Jl. Suyoso' intersecting two horizontal streets: 'Jl. Ahmad Yani' at the top and 'Jl. Panglima Sudirman' at the bottom. A compass rose is located to the right of the street, with 'U' at the top, 'S' at the bottom, 'B' on the left, and 'T' on the right.</p>
13	PKL di Jl. Panjaitan	PKL yang menggunakan gelaran, lesehan, tenda. Kendaraan bermotor roda dua/ roda tiga/ roda empat, gerobak beroda, sepeda	 <p>The map shows a vertical street labeled 'Jl. Panjaitan' intersecting two horizontal streets: 'Jl. KH. Mansyur' at the top and 'Jl. Panglima Sudirman' at the bottom. A compass rose is located to the right of the street, with 'U' at the top, 'S' at the bottom, 'B' on the left, and 'T' on the right.</p>
14	PKL di Jl. Pahlawan	PKL yang menggunakan gelaran, lesehan, tenda. Kendaraan bermotor roda dua/ roda tiga/ roda empat, gerobak beroda, sepeda	 <p>The map shows a U-shaped street labeled 'Jl. Pahlawan' at the bottom. It is bounded by 'Jl. Panglima Sudirman' at the top and 'Jl. HDS. Cakraaminoto' on the left. 'Jl. KH. Abdul Hamid' is shown as a vertical street intersecting 'Jl. Pahlawan' from the bottom. A compass rose is located to the right of the street, with 'U' at the top, 'S' at the bottom, 'B' on the left, and 'T' on the right.</p>
15	PKL di Jl. Brantas	PKL yang menggunakan gelaran, lesehan, tenda. Kendaraan bermotor roda dua/ roda tiga/ roda empat, gerobak beroda, sepeda	 <p>The map shows a vertical street labeled 'Jl. Brantas' intersecting four horizontal streets: 'Jl. Panglima Sudirman' at the top, 'Jl. Semeru' on the left, 'Jl. Bengawan Solo' on the right, and 'Jl. Prof. Dr. Hamka' at the bottom. A compass rose is located to the right of the street, with 'U' at the top, 'S' at the bottom, 'B' on the left, and 'T' on the right.</p>

16	PKL di Jl. Mastrip	PKL yang menggunakan gelaran, lesehan, tenda. Kendaraan bermotor roda dua/ roda tiga/ roda empat, gerobak beroda, sepeda	
17	PKL di Jl. Gubernur Suryo	PKL yang menggunakan gelaran, lesehan, tenda. Kendaraan bermotor roda dua/ roda tiga/ roda empat, gerobak beroda, sepeda	
18	PKL di Jl. Supriyadi	PKL yang menggunakan gelaran, lesehan, tenda. Kendaraan bermotor roda dua/ roda tiga/ roda empat, gerobak beroda, sepeda	
19	PKL di Jl. Maramis	Kecuali lokasi yang telah ditetapkan	
20	PKL di Jl. Slamet Riyadi	PKL yang menggunakan gelaran, lesehan, tenda. Kendaraan bermotor roda dua/ roda tiga/ roda empat, gerobak beroda, sepeda	

21	PKL di Jl. KH. Wahid Hasyim	PKL yang menggunakan gelaran, lesehan, tenda. Kendaraan bermotor roda dua/ roda tiga/ roda empat, gerobak beroda, sepeda	
22	Bundaran Gladak Serang	Kecuali Sentra Wisata Kuliner Gladak Serang	

WALI KOTA PROBOLINGGO,

Ttd,

AMINUDDIN